

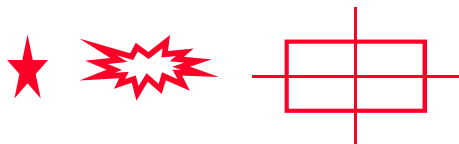
6 Eléments principaux

- 1 - Analyse de la Z.I.
- 2 - Le Sinistre
- 3 - Les Actions
- 4 - Les Moyens
- 5 - Organisation Opérationnelle de la Z.I.
- 6 - Données Contextuelles

CODE DES COULEURS

- : Lié aux personnes
- : Lié à l'incendie
- : Lié à l'eau
- : Lié aux risques particuliers
- : Lié au commandement
- : Lié aux accès ou couleur par défaut

Le Sinistre :



Points sensibles (cibles) :



Sources de danger (sources):

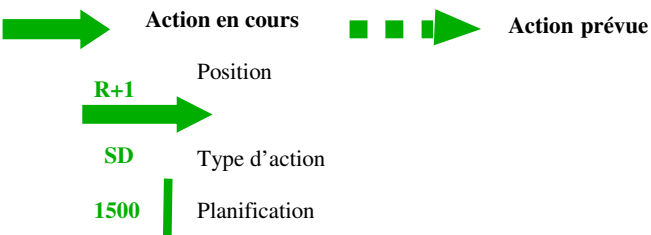


Les Actions : Couleur associée au centre d'action

Reconnaissance :

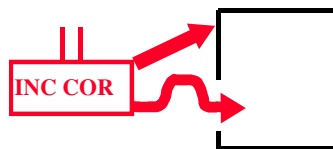


Actions offensives :



Positions des actions :

Actions localisées et indépendantes



Action simultanées et concertées
Ex : Jalonnement



Action en Noria
Ex : Noria alimentation

Actions défensives :



Défense en ligne



Action en cours

Défense périmétrique



Action prévue



- EMUL : Attaque mousse VENT : Ventilation
- MED : Médicalisation SR : Désincarcération
- RECH : Recherche de personnes SD : Sauvetage déblaiement
- EPUIS : Epuisement SAUV : Sauvetage de biens
- ALIM : Alimentation REC : Récupération
- TRAIT : Traitement pollution MES : Mesures
- OBST : Obstruction écoulement

Les Moyens d'intervention NON SP :



Les Moyens de commandement :



Poste de Commandement de COLONNE ACTIF



Poste de Commandement de SITE PREVU



Point de Transit Actif



Point de Transit Prévu

Les Moyens d'intervention SP :



Agrès



Groupe

ACTIFS



Colonne Incendie



Colonne Alimentation



Colonne SAP

ACTIFS



Groupe Prévu

Ressources – Infrastructures et logistique :





Centre de Regroupement des Moyens ACTIF





Hopital PREVU


- P - Parking DZ -Héli zone PMA - Poste Médical Avancé
- PRV - Point de Regroupement des Victimes H - Hôpital
- MOR - Morgue MED - Médecin PSY - Psychologue
- VET - Vétérinaire PHAR - Pharmacien REST - Unité de Restauration
- MEC - Logistique - Mécanique OIL - Ravitaillement Carburant
- ELEC - Point alimentation Électrique EMUL - Réserve émulseur


Les Moyens AERIENS :


 **Actif**  **Prévu**
Lié au commandement CL 415
Lié à l'incendie

 **Lié à l'eau**  **Lié aux risques particuliers**


Les Prises d'eau :


 **Prise d'eau pérenne**
 PI - BI - ASP


 **Prise d'eau non pérenne**
 PI - BI - ASP - CIT


 **Point de ravitaillement pour ABE et HBE**


Les Cheminements :


 **Accès par défaut**


 **Accès**

 **Rocade**

 **Pénétrante**

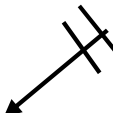
 **Évolution limitée**

 **Sens de circulation (code de la route)**


 **Circulation impossible**


Données Topographiques :

- 141 Point coté
- R+2 Niveau


 Direction et intensité de la pente

Données Astronomiques et Météorologiques :

Orientation  N

Vent - Direction/Force  25 Km/h

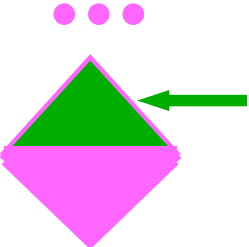
Sectorisation Géographique :



- • • • • Chef de Groupe
- • • • • Chef de Colonne
- • • • • Chef de Site

Sectorisation Fonctionnelle :

- • • • • Chef de Groupe
- • • • • Chef de Colonne

 **Couleur associée au centre d'action**



Léxique Charte Graphique

